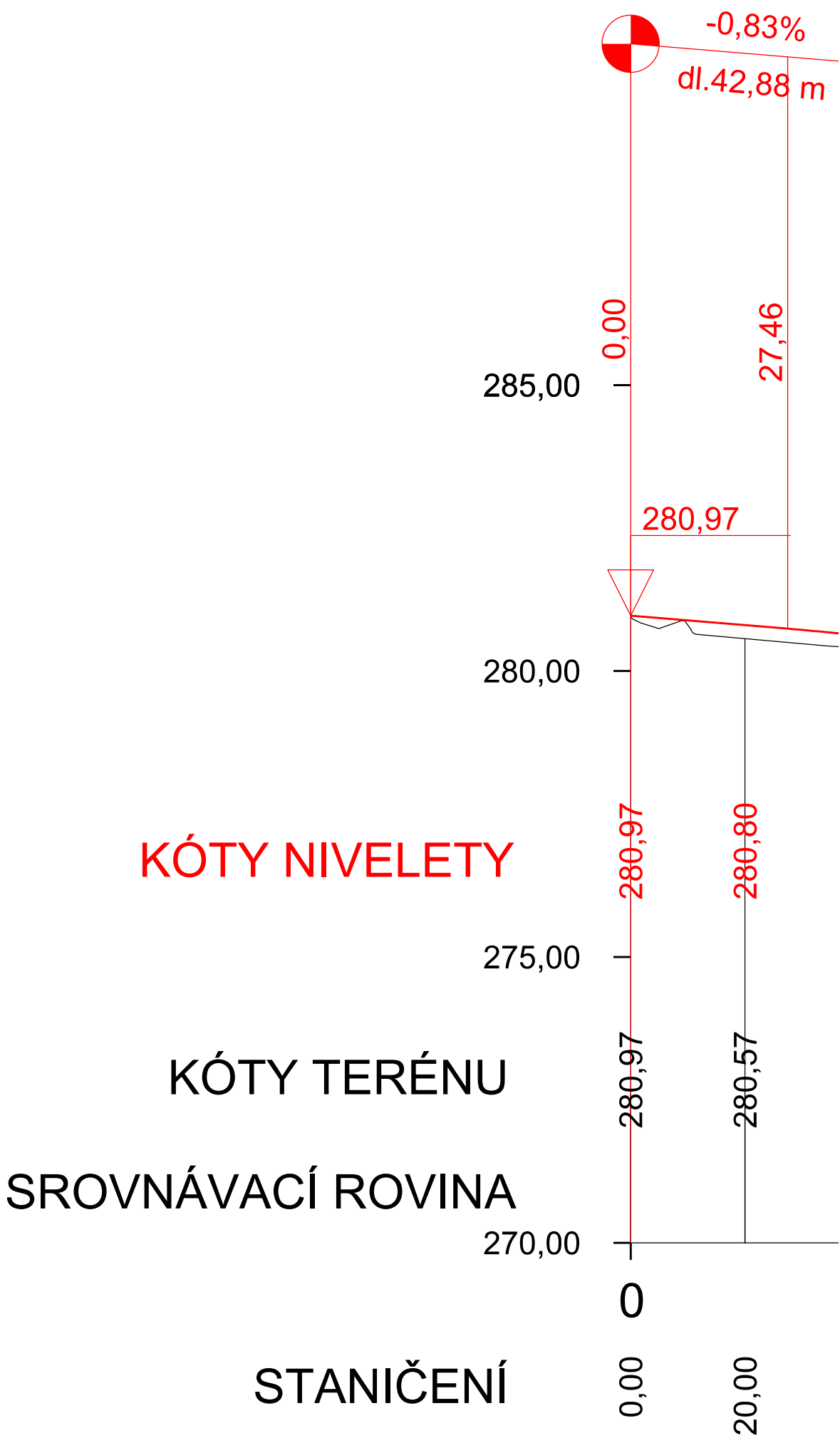


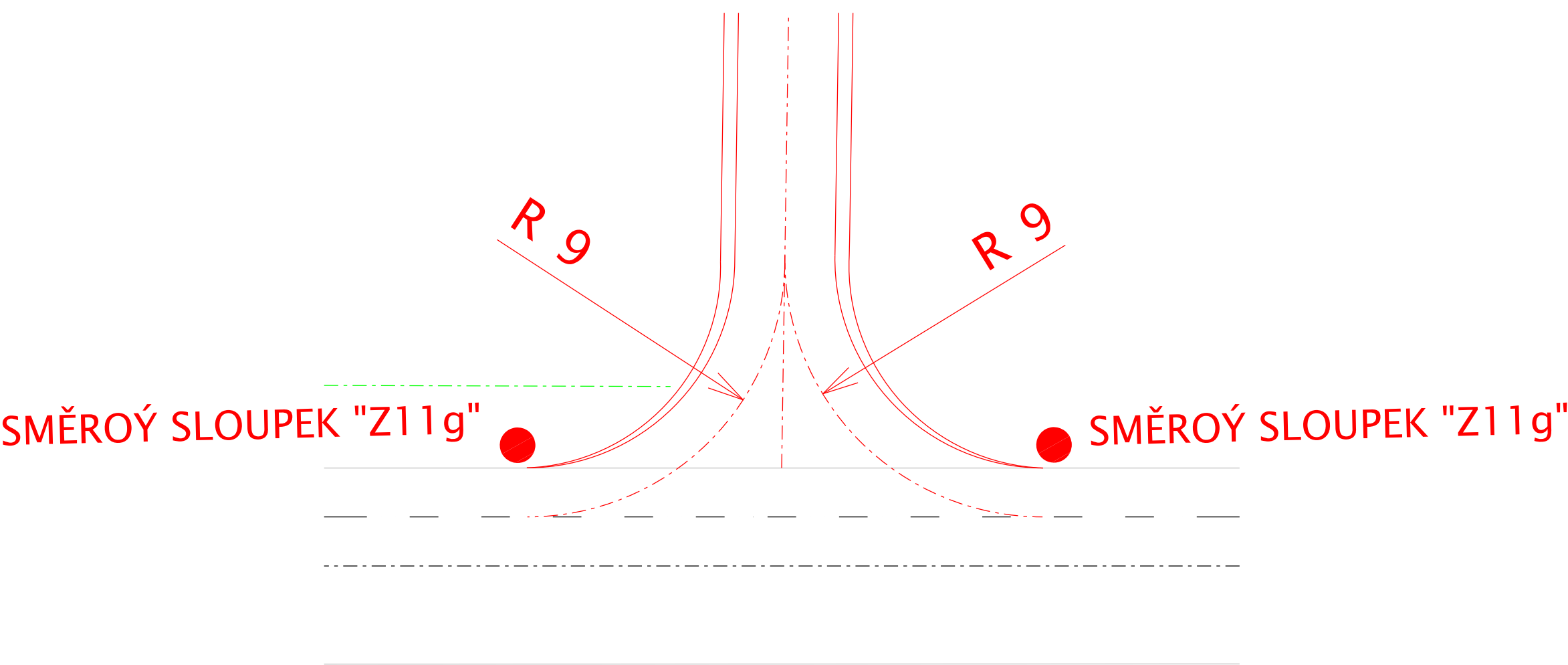
Určení rozhledu dle ČSN 73 6101 a ČSN 73 6102 (ZMĚNA Z1)

sk. vozidel	3
délka vozidla [m]	18
návrhová/směrodatná rychlost na hl. komunikaci [km/h]	50
vzdálenost vrcholu trojúhelníka od kraje jízď. pruhu hl. komunikace [m]	3,00
šířka jízdního pruhu na hlavní komunikaci dle skutečného stavu [m]	3,40
délka str. trojúhelníka na hl. komunikaci pro odbočení vlevo "XB" [m]	40
délka str. trojúhelníka na hl. komunikaci pro odbočení vpravo "XC" [m]	40
dl. strany trojúhelníka na vedl. komunikaci pro odb. vlevo "YB" [m]	4,70
dl. strany trojúhelníka na vedl. komunikaci pro odb. vpravo "YC" [m]	4,70

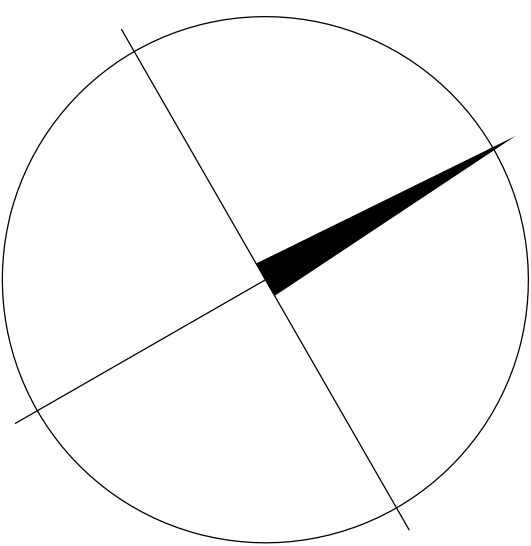
PODÉLNÝ PROFIL SJEZDU



DETAIL PŘIPOJENÍ 1 : 500



LEGENDA	
	stávající kraj silnice
	osa jízdního pruhu silnice
	osa silnice
	osa polní cesty dle kategorie



Příp. překážky (stromy) v rozhled. trojúhelnících budou při realizaci odstraněny.

č.j.339 / 30.04.2017

Sour. system: S-JTSK

AKCE:	KOMPLEXNÍ POZEMKOVÉ ÚPRAVY V K.Ú. LEŠNÁ	AGROPROJEKT PSO s.r.o. Slavičkova 1/b, 638 00 Brno www.agroprojektpsocz Tel.: 533033901		
KAT.ÚZEMÍ.:	LEŠNÁ	VED. PROJEKTANT:	ING. J. PAPOUŠEK	
OBEC:	LEŠNÁ	AUTOR. INŽENÝR:	ING. F. CARDA	
KRAJ:	ZLÍNSKÝ	PROJEKTANT:	ING. H. DIVINOVÁ	
OBJEDNATEL:	SPÚ, KPÚ PRO ZLÍNSKÝ KRAJ, POBOČKA VSETÍN	PROJEKTANT:	ING. D. TOMANA	
OBSAH:	2.3. POTŘEBNÉ PODÉLNÉ A PŘÍČNÉ PROFILY PRVKŮ PSZ PRO STANOVENÍ PLOCHY ZÁBORU PŮDY STAVBAMI	Č. ZAKÁZKY:	109-2716-14	
		MĚŘÍTKO:	1:1000	
PŘÍLOHA:	HC28 ROZHLEDOVÉ POMĚRY	DATUM:	04/2017	
		PŘÍLOHA; PARÉ:	C 12.4	